


REPORTE DE CONFLICTOS SOCIALES

NOVIEMBRE 2024

Informe mensual de
la Secretaría de Gestión
Social y Diálogo - PCM



PERÚ

Presidencia
del Consejo de Ministros



BICENTENARIO
PERÚ
2024

REPORTE DE CONFLICTOS ACTIVOS NOVIEMBRE 2024

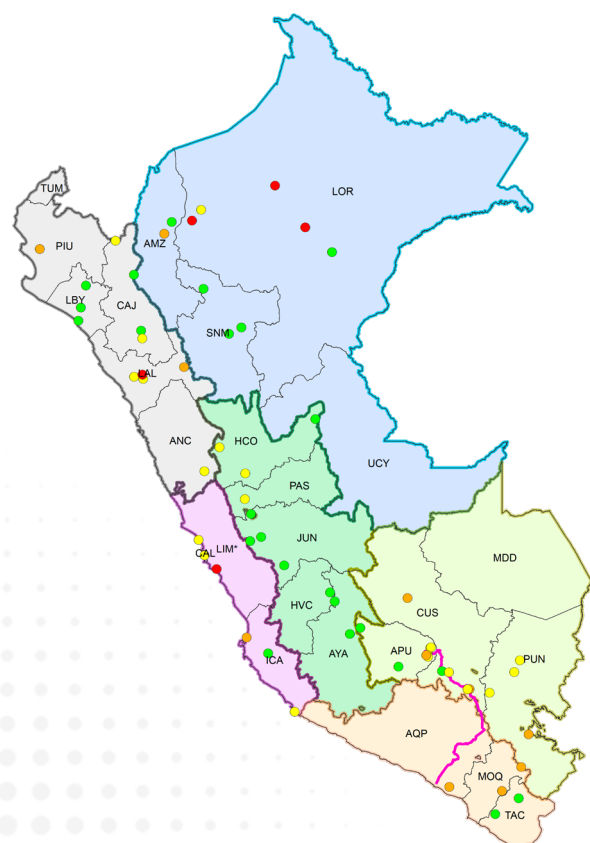
La Subsecretaría de Prevención y Gestión de la Información (SSPI) se encarga del seguimiento y monitoreo de los conflictos sociales que surjan en el territorio nacional y que puedan afectar la gobernabilidad democrática y la paz social del país. En noviembre de 2024, la Secretaría de Gestión Social y Diálogo (SGSD) gestionó 61 casos de conflictividad social (de un total de 116 casos activos).

Durante este período, 5 casos de conflictividad social alcanzaron un nivel de riesgo crítico (8.2 % del total de casos gestionados), 11 casos alcanzaron un riesgo inminente (18 % del total), 21 casos alcanzaron un riesgo intermedio (34.4 % del total), y 24 casos alcanzaron un riesgo bajo (39.3 % del total).

En detalle, de los casos de conflictividad y gestiones críticas, 3 corresponden a la Unidad Territorial (UT) Amazonía y 2 a la UT Nacional Lima - Ica. Con respecto a los casos que alcanzaron un riesgo inminente, se registraron 3 casos en la UT Sur Oeste, y por igual 2 casos en las UT CVS, Nacional Lima - Ica, y Norte; y un caso en cada una de las UT Amazonía y Sur Este. Por otra parte, en noviembre, las UT Amazonía, Centro y Norte fueron aquellas que más casos gestionaron, cada una con 11 casos, llegando a representar entre las tres el 54.1 % de casos gestionados.

Cabe destacar que el 41 % de casos de conflictividad social gestionados estuvieron asociados a la minería, seguido de un 19.7 % de casos vinculados a demandas por bienes y servicios públicos. A continuación, se presenta información estadística sobre la conflictividad social que la SGSD monitoreó y gestionó en noviembre.

61 casos registrados
> Por nivel de riesgo a nivel nacional



Casos gestionados según UT y nivel de riesgo*


Unidad Territorial				
UT NACIONAL LIMA - ICA	2	2	3	1
UT NORTE	0	2	5	4
UT AMAZONÍA	3	1	1	6
UT CENTRO	0	0	3	8
UT CVS	0	2	6	1
UT SUR ESTE	0	1	3	2
UT SUR OESTE	0	3	0	2
Total	5	11	21	24

* Comprende 54 casos de conflictividad social creados formalmente en el Sistema de Gestión de Conflictos Sociales, y 7 gestiones realizadas no asociadas a casos que alcanzaron un riesgo crítico o inminente.

Evaluación de riesgos



Casos registrados por Unidad Territorial (UT)



3 casos críticos registrados

N°	Caso/Problemática	Región
1	Monitoreo para la prevención de la conflictividad en el ámbito del Lote 8: El 16 de noviembre, integrantes de la Asociación Indígena de Desarrollo y Conservación del Samiria (AIDECOS) implementaron medidas de fuerza en el centro poblado de Santa Rita de Castilla, que consistió en el bloqueo de río Marañón y la retención de embarcaciones. Sus demandas principales fueron la titulación de sus comunidades, consideración en la consulta previa del Lote 8 (proceso que ya concluyó) y la inclusión al Lote 8 (que ya está definido con 44 comunidades de influencia).	Loreto
2	Gestión para prevenir la conflictividad en la provincia de Datem del Marañón del departamento de Loreto: El 24 de noviembre la comunidad nativa Fernando Rosas toma la Estación 4 del Oleoducto Norperuano, como medida de fuerza ante la presunta desatención a sus demandas. En concreto, la comunidad demandó al MINEM y a la empresa Petroperú acciones inmediatas de remediación ambiental, así como la emisión de una resolución que establezca un espacio de diálogo para abordar las exigencias de la comunidad, proyectos de inversión pública en educación, salud, agua y saneamiento, entre otros.	Loreto
3	Gestión para prevenir la conflictividad en el distrito de Urarinas y en torno a la Estación 1: El 20 de noviembre se registra un bloqueo del río Chambira. Las comunidades de Ollanta, Petrolera, Nueva Alianza, Nuevo Progreso y San Juan demandaban al Estado abordar la limpieza, remediación y reforestación de sitios impactados por la actividad petrolera, información sobre la reactivación del Lote 8, plan de contingencia ante la posibilidad de expansión de la contaminación en la época de creciente de los ríos, atención integral de salud, entre otros. Asimismo, también el 20 de noviembre, la Asociación Cocama de Desarrollo y Conservación San Pablo de Tipishca (ACODECOSPAT) inicia un bloqueo en el río Marañón, a la altura de la comunidad nativa San Pedro, demandando el cumplimiento acuerdos a los niveles de gobierno nacional y regional, así como el inicio de los trabajos de remediación ambiental de sitios impactados por hidrocarburos. Asimismo, el ex-apu de la CC.NN. San José de Saramuro promueve el paro para exigir el cumplimiento de compromisos de ejecución de obras de salud y educación.	Loreto

2 gestiones realizadas > No asociada a un caso de conflictividad social pero que registró un nivel de riesgo crítico

N°	Caso/Problemática	Región
4	Paro convocado por transportistas, organizaciones sociales y ciudadanía, exigiendo implementar medidas contra la inseguridad ciudadana: Entre los días 11 y 17 de noviembre distintos gremios y organizaciones sociales participaron de un paro, inicialmente convocado por gremios de transportistas. Se exigía principalmente implementar medidas efectivas e inmediatas para combatir la inseguridad ciudadana en el país. Se registraron distintos bloqueos promovidos por diferentes actores en las regiones de La Libertad, Cajamarca, Arequipa, Huancavelica, Cusco, Junín, Puno, San Martín, al igual que movilizaciones en veintidós regiones.	Multirregional
5	Confederación Nacional de Pequeña Minería y Minería Artesanal del Perú (CONFEMIN), Federación Nacional de Pequeños Productores Mineros y Mineros Artesanales del Perú (FENAMARPE), entre otros, exigen la ampliación del Registro Integral de Formalización Minera (REINFO): Integrantes del CONFEMIN (gremio que agrupa a las federaciones nacionales de minería a pequeña escala), FENAMARPE, y otros, llevaron a cabo medidas de fuerza como movilizaciones, concentraciones y bloqueos a nivel nacional. En el caso de estos últimos, se registraron bloqueos terrestres en la Carretera Panamericana Sur (Ica y Arequipa); Corredor Vial Apurímac (Cusco); en el sector de Wincho (Cusco); en el Corredor Vial Interoceánico Sur (Ica y Ayacucho), y en La Libertad.	Multirregional

11 casos de riesgo inminente

N°	Nombre del caso	Región
1	Agricultores del Valle del Tambo se oponen al proyecto minero Tía María.	Arequipa
2	Mesa de Diálogo para el Desarrollo Sostenible de la Provincia de Espinar en el marco de la controversia entre dicha provincia y la Compañía Minera Antapaccay S.A.	Cusco
3	Contaminación de la cuenca del río Coralaque.	Moquegua
4	Comité de Monitoreo de Compromisos de la Mesa de Diálogo de Quellaveco.	Moquegua
5	Atención de demandas económicas, productivas, agrarias y sociales del Comité de Lucha de la Provincia de La Convención-Cusco.	Cusco, Nacional
6	Conflictividad en la provincia de Pataz por movilizaciones en contra de la empresa minera La Poderosa, donde las principales autoridades exigen a la empresa minera desarrollar un espacio de diálogo para atender sus demandas.	La Libertad

Otras gestiones realizadas de riesgo inminente no asociadas a un caso de conflictividad

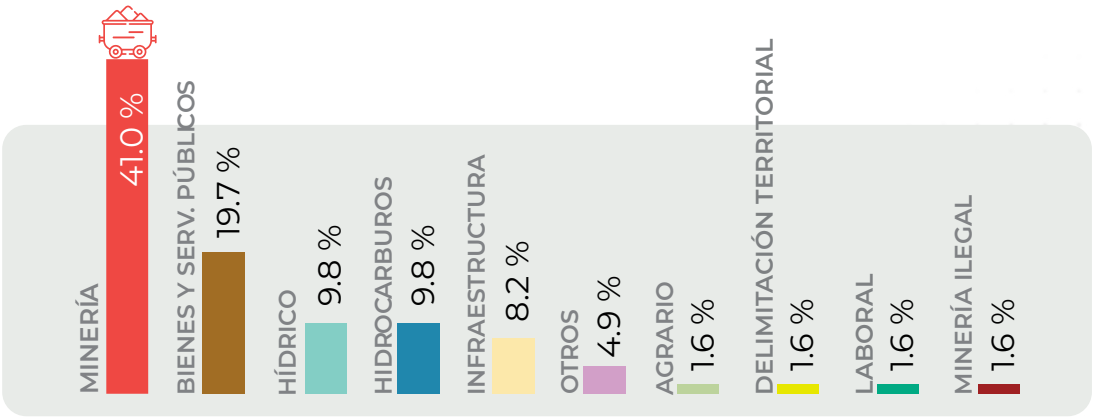
7	Huelga nacional indefinida convocada por gremios de profesionales del sector salud.	Puno
8	Organizaciones sociales del distrito de San Andrés demandan la modificación del Convenio marco con la empresa Pluspetrol Perú Corporation.	Ica
9	El Comité Pro Gestión de la Electrificación de Condorcanqui demanda acciones al Estado y a la empresa Electro Oriente respecto a la mala calidad del servicio de fluido eléctrico en la provincia.	Amazonas
10	Discrepancias por problemas territoriales entre las Comunidades de Fuerabamba y la Comunidad de Chuicuni.	Apurímac
11	Crisis hídrica en Piura.	Piura

Segmentación de conflictos por tipología a nivel nacional



Tipo de conflicto	Tipología detallada	Subtotal	Total
Agrario	Económico	1	1
Bienes y Servicios Públicos	Bienes y Servicios Públicos	1	12
	Gestión	6	
	Otros	5	
Delimitación territorial	Delimitación territorial	1	1
Hídrico	Ambiental	5	6
	Económico	1	
Hidrocarburos	Ambiental	5	6
	Económico	1	
Infraestructura	Obras Públicas	5	5
Laboral	Económico	1	1
Minería	Ambiental	6	25
	Económico	5	
	Minería	3	
	Otros	1	
	Socioambiental / Socioeconómico	10	
Minería ilegal	Ambiental	1	1
Otros	Otros	3	3
Total general			61

Casos de conflictividad social gestionados según tipología



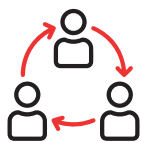
257 reuniones para la gestión de la conflictividad > En noviembre 24 regiones

Total de reuniones según el tipo



96

Espacio de diálogo



126

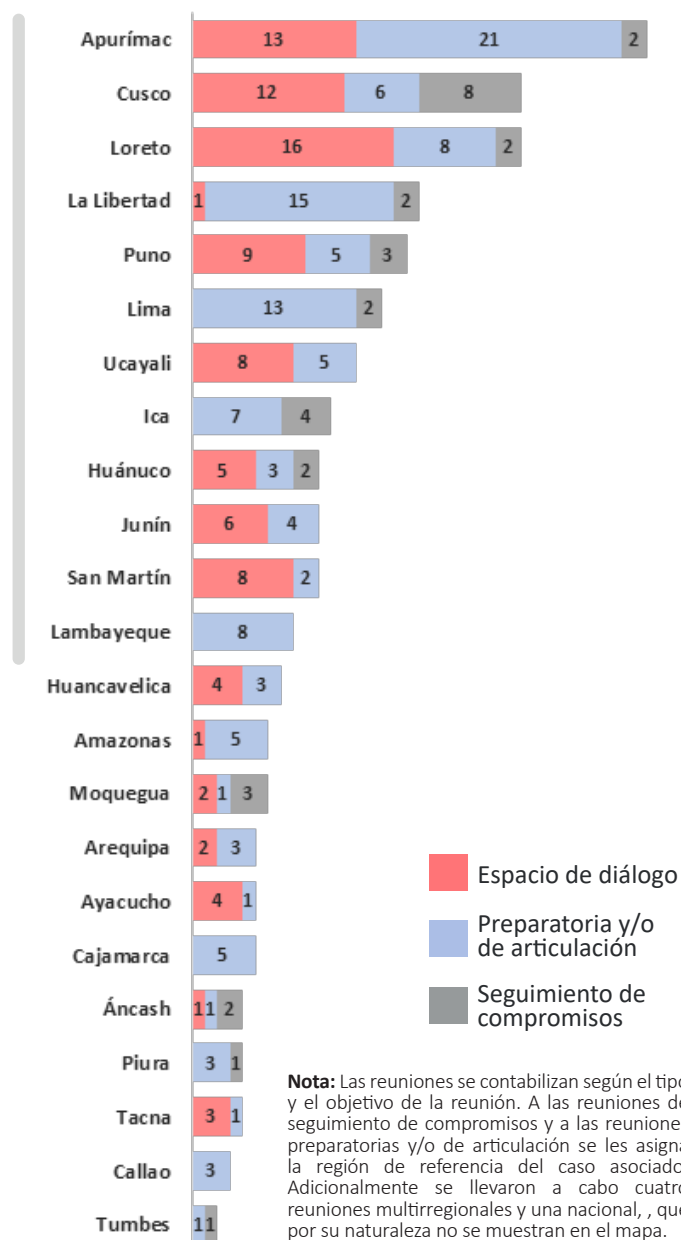
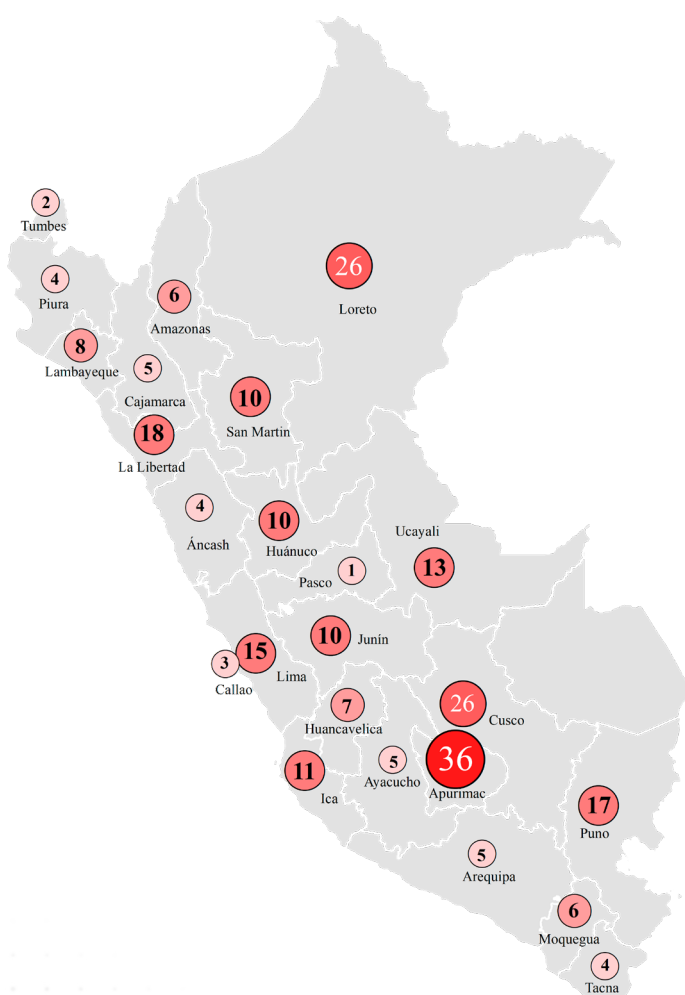
Preparatoria y/o de articulación



35

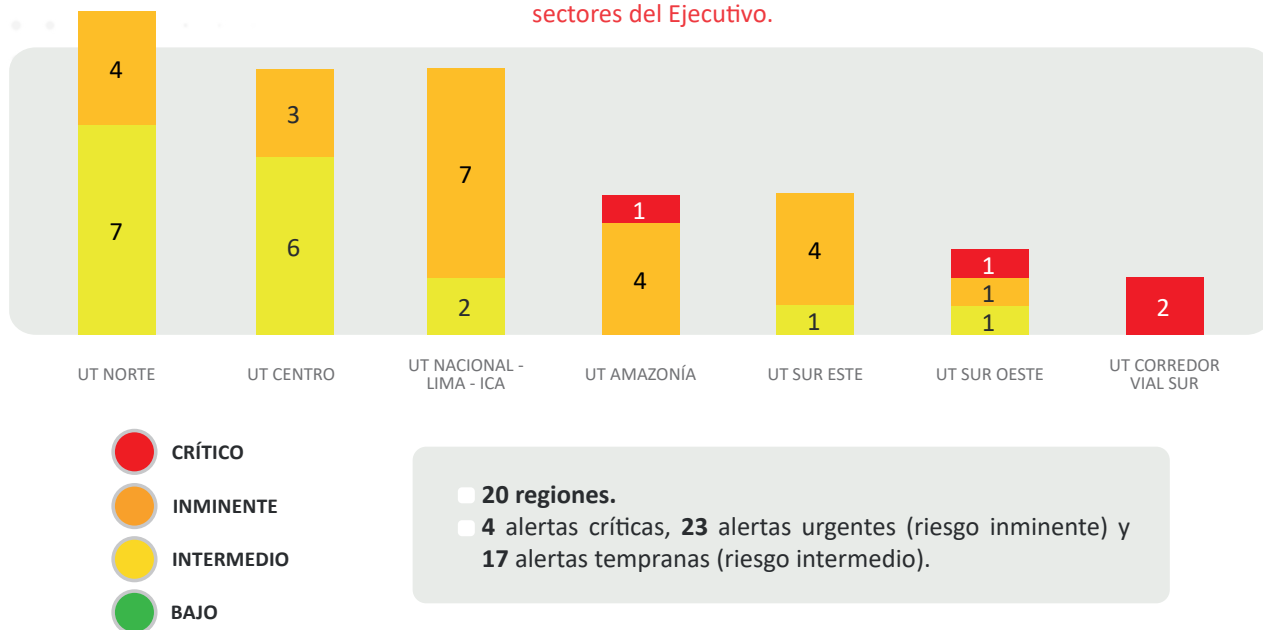
Seguimiento de compromisos

Reuniones según región



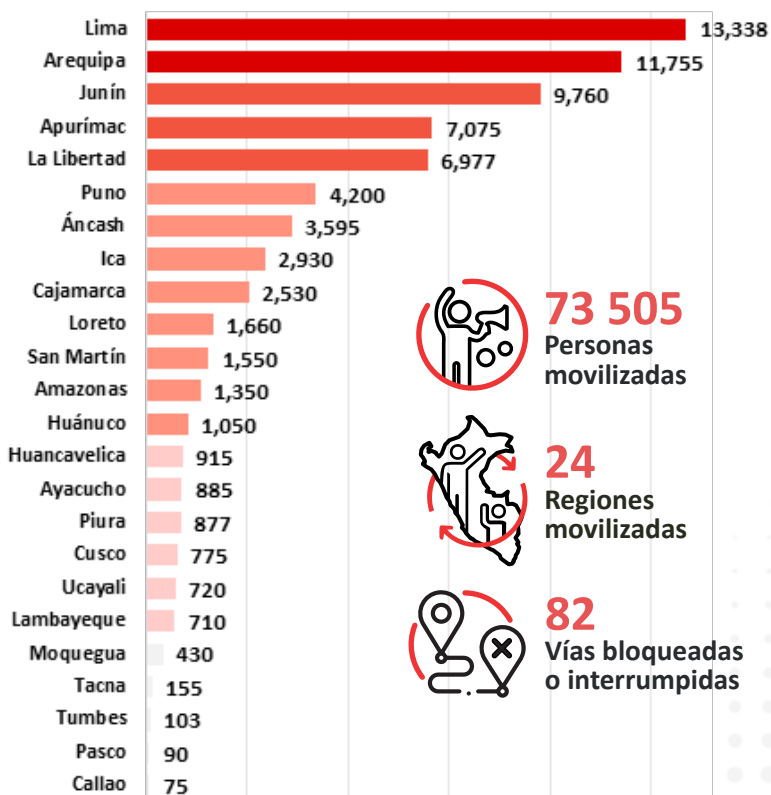
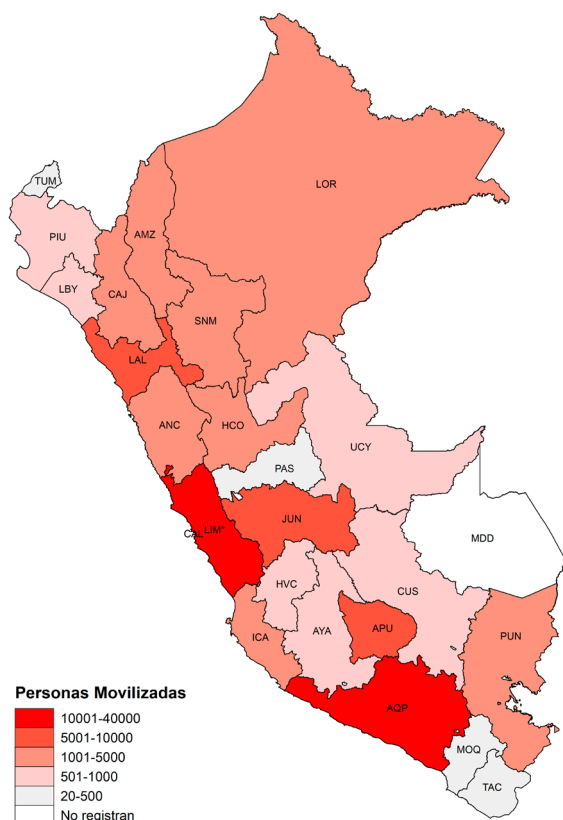
44 alertas emitidas > Según unidad territorial

- 75 % de las alertas fueron atendidas de manera oportuna por los sectores del Ejecutivo.



Monitoreo de movilizaciones > políticas y sociales en noviembre 2024

Máximo número de movilizadas, noviembre 2024



Nota: Comprende la suma del máximo de movilizadas en el mes de noviembre según manifestación (concentración, movilización, plantón, bloqueos), en una región.
Fuentes: DIRIN-PNP, SGSD-PCM y DIPREGESCON-MININTER.

HISTÓRICO DE MOVILIZACIONES

CRISIS POLÍTICA NACIONAL:

ABRIL A NOVIEMBRE 2024

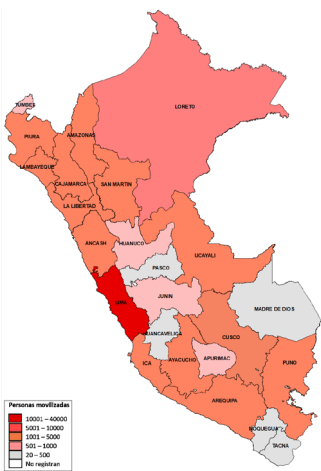
ABRIL

31 800
personas movilizadas
23 regiones



MAYO

53 575
personas movilizadas
24 regiones



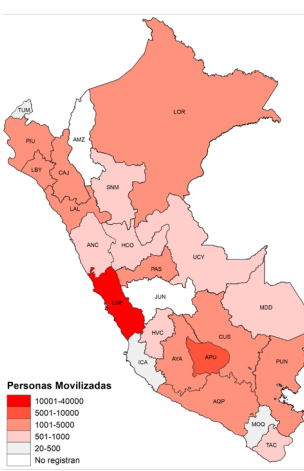
JUNIO

13 740
personas movilizadas
20 regiones



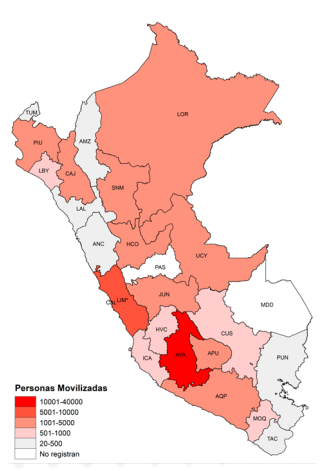
JULIO

59 595
personas movilizadas
23 regiones



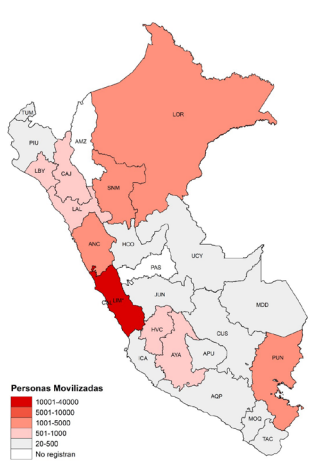
AGOSTO

52 581
personas movilizadas
23 regiones



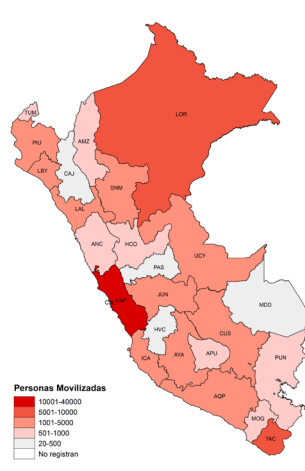
SEPTIEMBRE

27 779
personas movilizadas
23 regiones



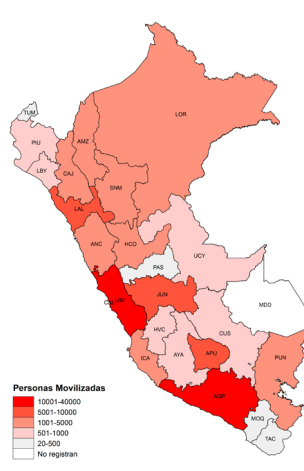
OCTUBRE

98 161
personas movilizadas
25 regiones



NOVIEMBRE

73 505
personas movilizadas
24 regiones



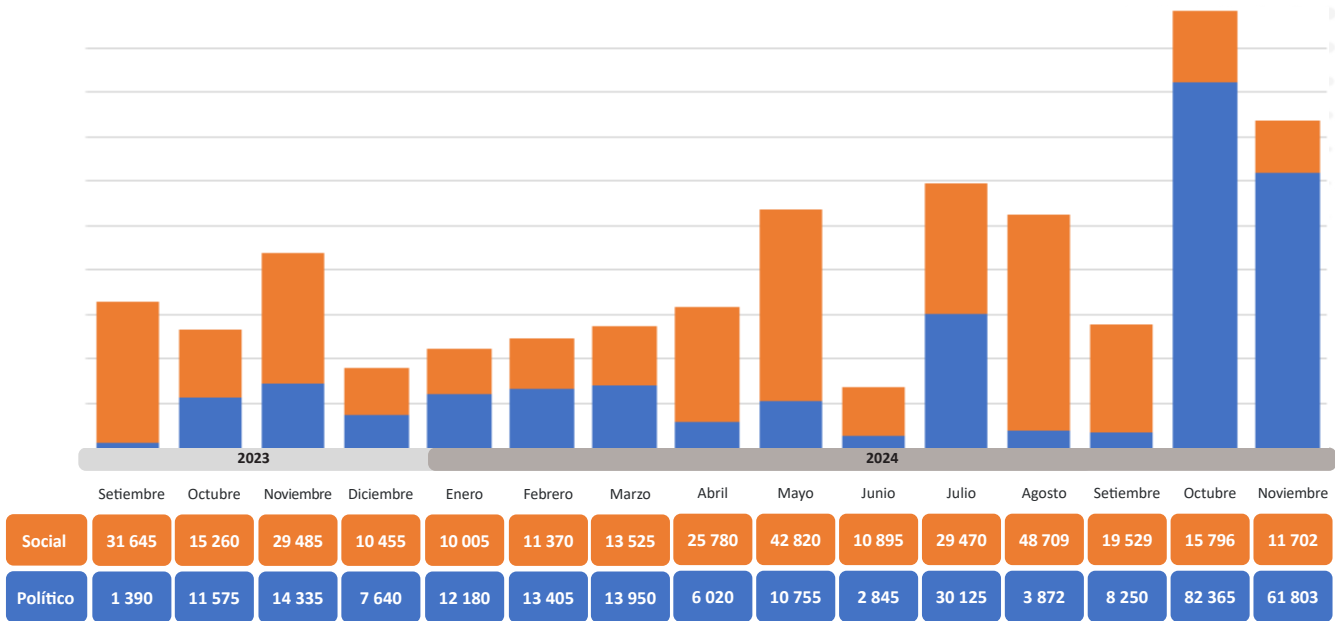
Máximo número de personas movilizadas por región 2024

REGIÓN	2024							
	ABR	MAY	JUN	JUL	AGO	SET	OCT	NOV
AMAZONAS	100	1 645	50	0	390	0	742	1 350
ÁNCASH	0	2 440	20	800	465	1 220	710	3 595
APURÍMAC	1 100	815	2 200	6 785	2 130	490	860	7 075
AREQUIPA	5 050	1 275	110	3 845	1 190	220	2 595	11 755
AYACUCHO	1 300	3 455	870	2 210	23 285	890	1 375	885
CAJAMARCA	3 700	1 550	530	3 020	2 533	680	380	2 530
CALLAO	530	0	0	0	1 000	0	700	75
CUSCO	1 220	1 500	620	1 120	670	200	2 980	775
HUANCAVELICA	375	430	430	610	520	650	140	915
HUÁNUCO	700	605	0	960	1 310	50	960	1 050
ICA	220	1 820	150	420	620	70	1 800	2 930
JUNÍN	1 870	815	200	1 545	1 440	385	3 524	9 760
LA LIBERTAD	300	1 270	940	1 090	460	660	1 860	6 977
LAMBAYEQUE	900	2 700	80	1 225	825	685	2 700	710
LIMA	6 710	14 260	4 280	24 610	7 740	14 400	50 670	13 338
LORETO	1 890	5 390	530	2 840	1 920	1 080	7 370	1 660
MADRE DE DIOS	350	140	0	550	0	60	50	0
MOQUEGUA	1 225	145	220	470	890	330	845	430
PASCO	210	240	100	1 420	0	0	150	90
PIURA	700	4 140	600	2 490	1 060	300	4 460	877
PUNO	400	3 100	1 110	1 170	410	2 915	580	4 200
SAN MARTÍN	770	3 150	270	610	1 953	1 879	2 505	1 550
TACNA	160	470	430	885	495	220	7 835	155
TUMBES	0	790	0	170	270	150	565	103
UCAYALI	2 020	1 430	0	750	1 005	245	1 805	720
TOTAL PERSONAS MOVILIZADAS	31 800	53 575	13 740	59 595	52 581	27 779	98 161	73 505

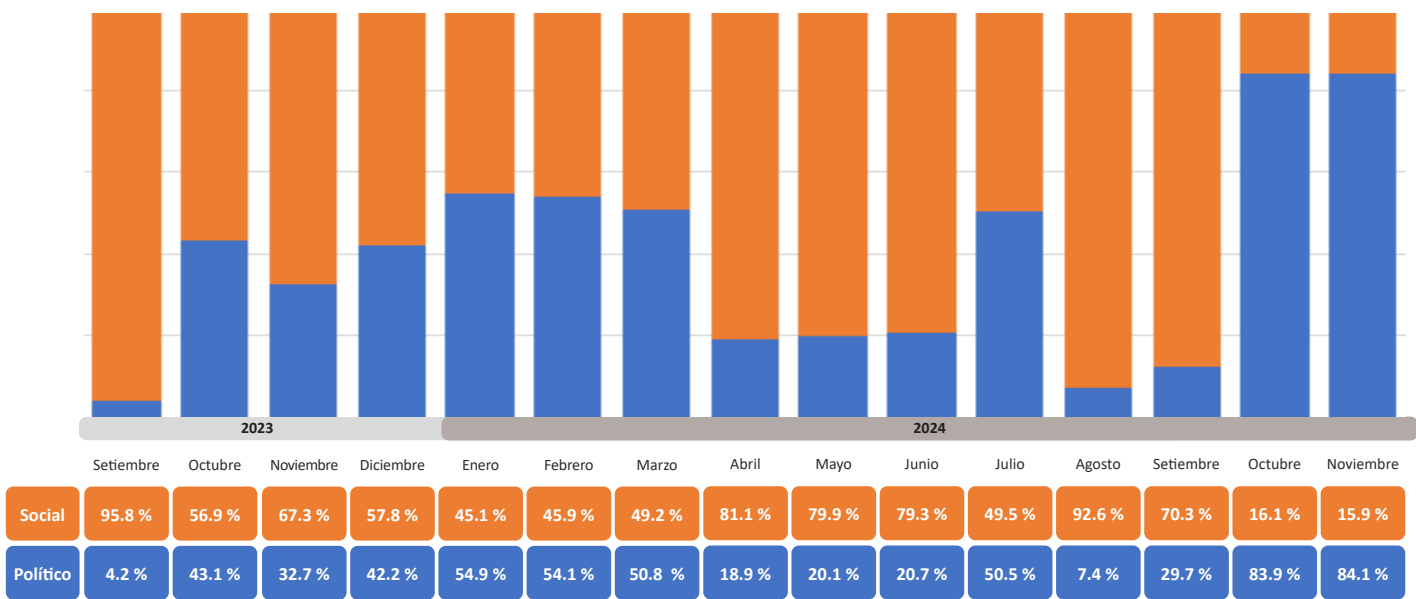
Fuentes: DIRIN-PNP, Gestores Territoriales-PCM-SGSD, DIPREGESCON-MININTER. Sujeto a posibles cambios, dependiendo de la disponibilidad de la información.

Movilizaciones políticas y sociales¹ setiembre 2023 a noviembre 2024

Máximo número de ciudadanos movilizados según naturaleza



Máximo número de ciudadanos movilizados según naturaleza
del conflicto (participación porcentual)



¹ Se consideran como movilizados por razón política a aquellos cuyas demandas consisten principalmente (mas no exclusivamente) en la renuncia de la presidenta de la república, cierre del congreso, adelanto de elecciones generales, convocatoria a asamblea constituyente, entre otras exigencias políticas; mientras que las demandas de los movilizados por razón social consisten en pedidos específicos referentes principalmente a un sector único de la población.

Nota: Comprende la suma del máximo de movilizados por semana según manifestación en una región. Información sujeta a posibles cambios, dependiendo de la disponibilidad de la información.

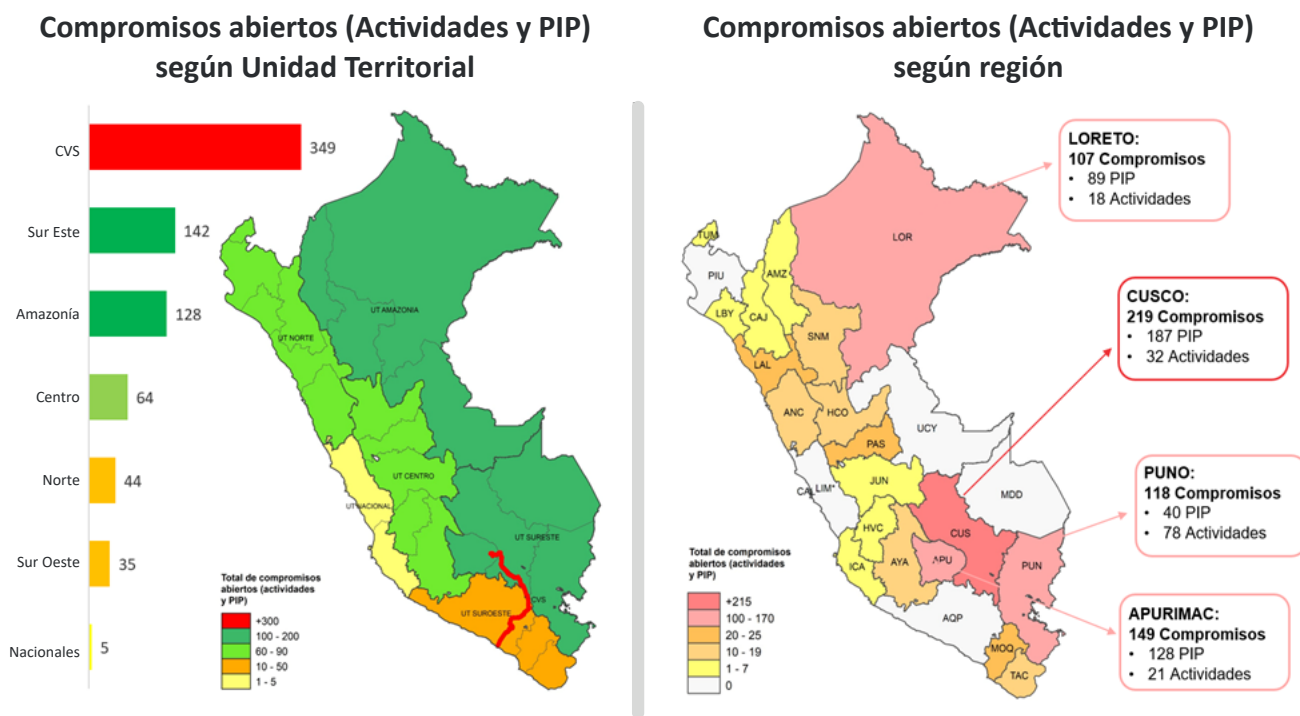
Fuente: DIRIN-PNP, DIPREGESCON-MININTER y Gestores Territoriales-SGSD-PCM.

SEGUIMIENTO DE COMPROMISOS DESDE LA SGSD: NOVIEMBRE 2024

1. Análisis cuantitativo sobre el estado de compromisos en términos territoriales

La SGSD maneja un registro histórico total de 6 163 compromisos (abiertos y cerrados) derivados de espacios de diálogo liderados y/o articulado por la SGSD; de los cuales el 87.6 % se encuentran cerrados y el 12.4 % abiertos (767 compromisos).

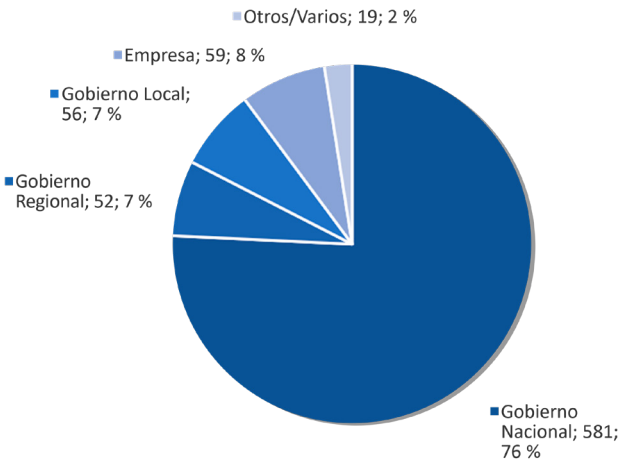
Observando en términos territoriales, el mayor número de compromisos abiertos se encuentran ubicados en el ámbito del Corredor Vial Sur (CVS), seguidos por la Unidad Territorial (UT) Sur Este, tal como se observa en el gráfico.



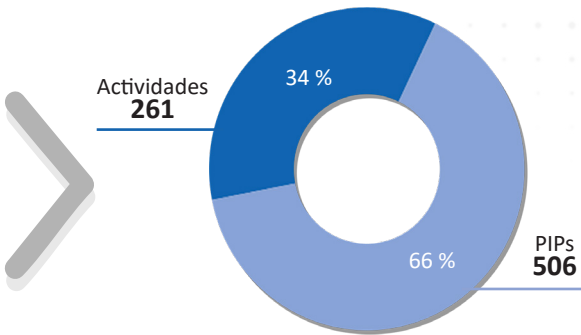
2. Compromisos abiertos por origen del responsable

Según la metodología de registro y seguimiento de compromisos que ha implementado la SGSD, se puede detallar que del total de compromisos abiertos (767 compromisos) derivados de espacios de diálogo liderados y/o articulados por la SGSD; el 76 % (581 compromisos) están vinculados funcionalmente a entidades del gobierno nacional, mientras que el 14 % (108 compromisos) corresponden a gobiernos subnacionales, tal como se observa en el gráfico.

Compromisos abiertos según responsable



Compromisos abiertos según tipología

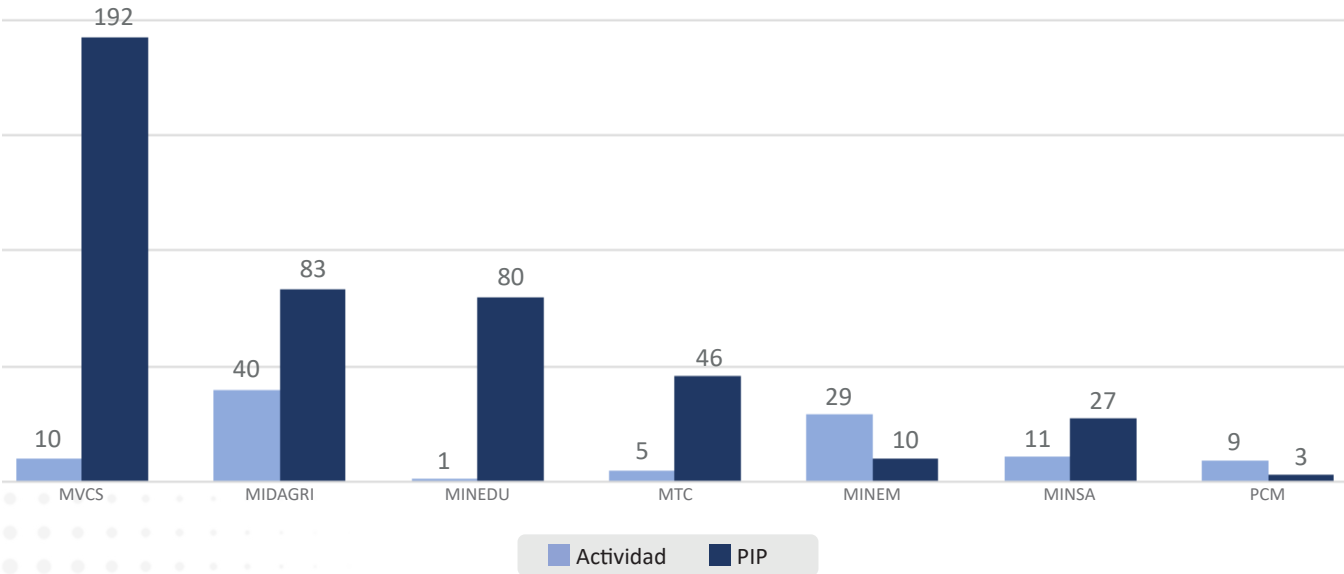


Fuente: Base de datos de compromisos de la SGSD (actualización a noviembre 2024)

3. Compromisos abiertos vinculados funcionalmente a entidades del Gobierno Nacional

Del total de compromisos abiertos vinculados funcionalmente a entidades del Gobierno Nacional (581 compromisos), los sectores con la mayor cantidad de compromisos abiertos registrados son: MVCS (202 compromisos), MIDAGRI (123 compromisos), MINEDU (81 compromisos), MTC (51 compromisos), MINEM (39 compromisos), MINSA (38 compromisos) y MINAM (12 compromisos). El detalle se presenta en el gráfico.

Compromisos abiertos registrados según ministerio



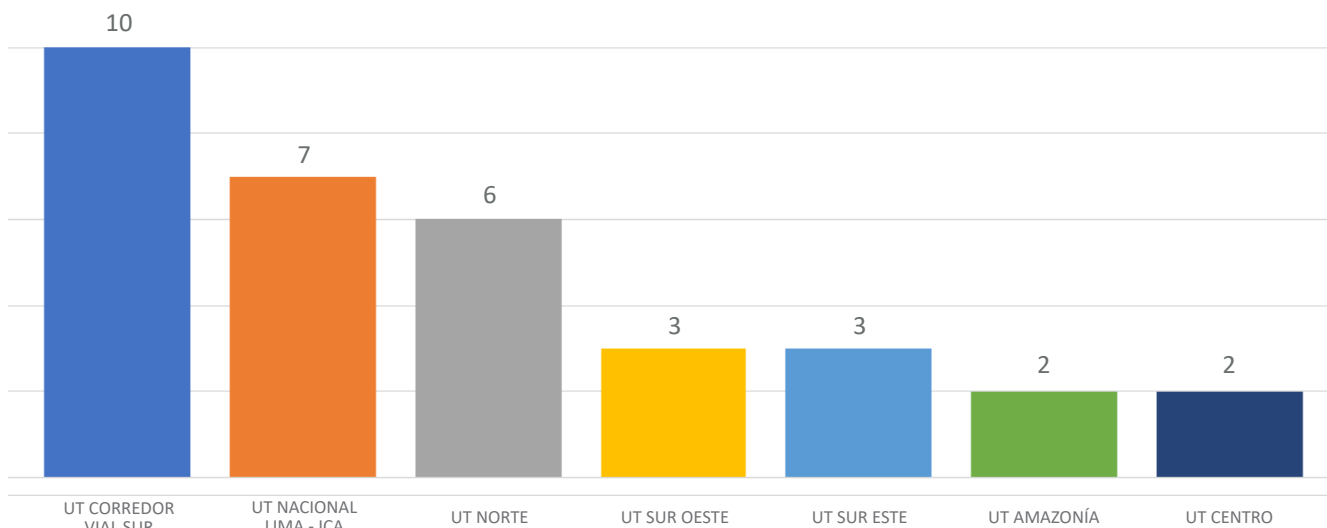
Fuente: Base de datos de compromisos de la SGSD (actualizada a noviembre de 2024)

4. Seguimiento estratégico de compromisos

El desarrollo de rutinas de seguimiento (reuniones preparatorias, bilaterales o multisectoriales, mesas técnicas) le permiten a la SSGC identificar barreras y/u oportunidades de mejora para el cumplimiento de los compromisos tanto de cada actor participante como del propio responsable en los espacios de diálogo abordados.

Como parte de las actividades recurrentes de la Subsecretaría de Seguimiento y Gestión de Compromisos de la SGSD, durante el mes de noviembre se han implementado 33 reuniones de trabajo orientadas a la asistencia técnica y articulación pertinente para dinamizar los procesos necesarios que permitieran la gestión de los compromisos pendientes de cumplimiento; tal como detalla el “Protocolo de Monitoreo y Seguimiento de Compromisos”, tal como se observa en el gráfico.

Reuniones de trabajo por UT



Fuente: Base de datos de compromisos de la SGSD (actualizada a noviembre de 2024)

AVANCES Y LOGROS NOVIEMBRE 2024



Cusco: Reunión de trabajo entre los sectores del Ejecutivo y las autoridades locales y comunales involucradas con la finalidad de llegar a acuerdos que aprovechen mejor los recursos de la Montaña de 7 colores, en el departamento de Cusco.





Piura: Reunión del COPREGESCON - Piura, con la finalidad de analizar y establecer acciones con los sectores del Ejecutivo para abordar los escenarios de conflictividad que se vienen presentando en dicha región.



Ayacucho: Reunión de los subgrupos de trabajo 1 y 2 de la Mesa Técnica para el Desarrollo Integral de la provincia de Vilcas Huamán.



Amazonas: Reunión con representantes de Electro Oriente S.A., el GORE Amazonas, las municipalidades provincial de Condorcanqui y distrital de Manseriche, y los comités de electrificación de Condorcanqui y Saramiriza.



La Libertad: Cuarta reunión plenaria de la Mesa de diálogo con la Central Única de Rondas Campesinas de la región La Libertad.



Ayacucho: Reunión del Subgrupo 1: "Protección y Gestión de Recursos Hídricos" y Subgrupo 2: "Intervenciones para el impulso del Desarrollo Territorial", en el marco de la Mesa Técnica para el Desarrollo Integral de la provincia de Huanta.





**Secretaría
de Gestión Social
y Diálogo**